



# Acervo

Oscar Nogales Gallo.

## Nariño, Nuestro Departamento **Modulo II**





Acervo



**USAID**  
DEL PUEBLO DE LOS ESTADOS  
UNIDOS DE AMÉRICA



**OIM**  
ONU MIGRACIÓN



## Tabla de Contenido

TEMA	PAG.
❖ Datos Generales	47
❖ Símbolos Emblemáticos	48
• La Bandera	48
• El Himno	49
• El Escudo	50
❖ Demografía	52
❖ Etnografía	53
❖ Economía	54
❖ Taller	56
❖ Sub-Regiones	57
❖ Sub-Regiones Sanquianga	59
❖ Sub-Regiones Pacífico Sur	14
❖ Sub-Regiones Telembi	60
❖ Sub-Regiones Pie de Monte Costero	61
❖ Sub-Regiones Exprovincia de Obando	62
❖ Sub-Regiones de Sabana	63
❖ Sub-Regiones de Guambuyaco	64
❖ Sub-Regiones de los abades	65
❖ Sub-Regiones de Occidente	66
❖ Sub-Regiones de la Cordillera	67
❖ Sub-Regione Centro	68
❖ Sub Region Juanambu	69
❖ Sub Region de Río Mayo	70
❖ Regiones Fisiograficas	72
❖ Hidrografía	74
❖ Taller	23



**USAID**  
DEL PUEBLO DE LOS ESTADOS  
UNIDOS DE AMÉRICA



**OIM**  
ONU MIGRACIÓN



Acervo



**USAID**  
DEL PUEBLO DE LOS ESTADOS  
UNIDOS DE AMÉRICA



**OIM**  
ONU MIGRACIÓN



Nuestro Departamento

NARIÑO

## Datos Generales.

El Departamento de Nariño está situado en el extremo suroeste del país en la frontera con la República del Ecuador.

## EXTENSIÓN Y LÍMITES

La superficie es de 33.268 kilómetros cuadrados y limita así:

Por el norte: con el Departamento del Cauca (franja del territorio en litigio)

Por el este: con el Departamento del Putumayo (franja de territorio en litigio),

Por el sur: con la República del Ecuador

Por el oeste: con el Océano Pacífico.

División política: 64 municipios, 230 corregimientos.

Superficie: 33.264 km<sup>2</sup>.

Habitantes: 1.660.087

Año de creación: 1.904

Gentilicio: Nariñense

Capital: San Juan de pasto



**USAID**  
DEL PUEBLO DE LOS ESTADOS  
UNIDOS DE AMÉRICA



**OIM**  
ONU MIGRACIÓN

Página  
47



Nuestro Departamento

NARIÑO

## SÍMBOLOS EMBLEMÁTICOS

### La Bandera.

La bandera está integrada por dos franjas horizontales: amarilla la primera y verde la segunda. De conformidad con las leyes de la heráldica el AMARILLO representa magnanimidad, clemencia, generosidad, riqueza, amor, poder y constancia; el VERDE honra, abundancia y fertilidad.

Los nariñenses, con el amarillo significamos la riqueza de las minas, las espigas en sazón y los corazones palpitantes de patriotismo. Con el verde exaltamos la fecundidad de los campos y la esperanza que cada día florece en los horizontes surianos.

Fue creada por Ignacio Rodríguez Guerrero, ex alcalde, rector e importante figura de las letras nacido en Nariño. Rodríguez también diseñó la bandera de Pasto, la capital del departamento.

La consolidación de la bandera de este departamento, como la de muchas otras en el territorio colombiano, fue diseñada y establecida para su uso oficial a partir de la segunda mitad del siglo XX.

La bandera de Nariño y la bandera de Vichada comparten las mismas características de color, forma y significado en cuanto a la lectura cromatológica universal.

Este diseño fue elegido con conformidad por parte de ambos departamentos para escenificar los valores de dos regiones, que aunque se ubican en zonas apartadas de Colombia comparten las mismas características gentilicias y geográficas.





## Nuestro Departamento

### NARIÑO

#### El Himno

I

Desde el mar hasta el Galeras,  
desde el monte hasta el confín,  
hay arrullos de banderas  
y alborozos de clarín.

III

¡Salve, oh tierra!  
tus fértiles campos  
eternizan divinos pinceles,  
ya retoñan tus viejos laureles  
junto al blanco rosal de la cruz

V

Don Julián simboliza tu escudo  
de varones sin miedo ni sombra:  
Y a los siglos y pueblos asombra  
tu virtud, tu saber, tu valor...

VII

En tu entraña bendita y fecunda  
del presente revive el pasado.  
Eres mártir, artista, soldado,  
sol el Tarqui, lucero en Güepí.

II

En el carro triunfal de la historia  
suenan un grito: ¡A la cumbre ascender!  
las trompetas anuncian la gloria  
y Nariño responde vencer!

IV

Tu corriente de amor y heroísmo  
en remansos de paz se solaza,  
y en el surco vital de tu raza  
el trabajo es simiente de luz.

VI

Te ilumina la antorcha sublime  
que en tu diestra es aroma y es fuego:  
Honra y preza del valiente labriego  
que acaricia el fusil y la flor.

IIIX

¡Al rumor del milagro perpetuo  
que embellece tus santas fronteras  
en la lid vegetal de las eras  
la victoria será para ti!

Letra: Doctor Alberto Quijano Guerrero  
Música: Señor Luis Ignacio Martínez



**USAID**  
DEL PUEBLO DE LOS ESTADOS  
UNIDOS DE AMÉRICA



**OIM**  
ONU MIGRACIÓN

Página  
49



Nuestro Departamento

NARIÑO

## El Escudo



El escudo es de forma suiza, tiene cinco partes de ancho por seis de largo. Está sobre un ribete o borde en campo de metal (oro) punteado. Terciado en faja, o sea dividido en cuatro partes separadas, dos superiores cortadas en arco por en medio y la parte del centro respecto de la inferior separada por una paralela horizontal.

Lleva la faja superior o jefe en el campo derecho los elementos siguientes: montañas y volcanes de la Cuenca Andina en sinople (verde) y los ríos líneas en bandas en azur. En el campo izquierdo en azul ultramar, en términos de armería con ondas de plata, líneas horizontales, la Cuenca del Pacífico nariñense con el Puerto de Tumaco, sus riquezas marítimas y un barco con tres palos navegando hacia la derecha del escudo.

La faja de en medio en campo de gule (rojo), líneas verticales, lleva arriba en la intersección del corte del jefe, la figura natural de una estrella de cinco puntas en plata (argen), significa la Estrella del Sur, hacia ella apuntan todas las convicciones, el pensamiento, visiones, artes y destrezas humanas de los nariñenses.





Nuestro Departamento

NARIÑO

## El Escudo

En el centro de esta franja, parte central en campo de gule (rojo), aparecen las figuras artificiales de un templo en estilo gótico, que representa el monumental Santuario de las Lajas, mano de obra nariñense, las diversas imágenes de la Virgen María que han sido coronadas canónicamente y los demás templos.

Y dos flechas a cada lado con dirección a la estrella, como sinónimo de las aspiraciones y anhelos de superación en el espacio colombiano. El gule simboliza valentía, atrevimiento, victoria, honor, religiosidad y heredad de nuestros antepasados. Es la inmutabilidad perenne.

La franja inferior en el campo de argen (plata) lleva la figura natural de la laguna, la de Guamués o de la Cocha, símbolo de humedales, reservas naturales y demás áreas protegidas; joya natural única en el mundo por su biodiversidad, la más extensa en Colombia con la Corota, emporio de riqueza en la fauna y en la flora, de estudio todavía desconocido. Está en color azur (azul), líneas horizontales. La circundan cinco árboles, representan la flora única en su especie, en color sinople (verde), simbolizan la flora del Departamento, muy rica en especies nativas.

La gradación del color sinople (verde) en el escudo, es un homenaje al pensamiento poético de Aurelio Arturo, quien afirma al referirse al paisaje: “El verde es de todos los colores”.

Al final del contorno del escudo la cinta ondeante asida a él y con la inscripción en oro: “DEPARTAMENTO DE NARIÑO



**USAID**  
DEL PUEBLO DE LOS ESTADOS  
UNIDOS DE AMÉRICA



Página  
51



Nuestro Departamento

NARIÑO

## Demografía.

En Nariño la mayoría de la población aún vive en el área rural. El 43 % reside en las cabeceras municipales, el 57 % en el resto del departamento. El número total de habitantes llegará pronto a los 2 millones.

La población de 10 años y más, según condición de actividad, está distribuida en: 51% "económicamente activa", 20% estudiantes, 24% oficios del hogar, 1% jubilados y pensionados y el 4% en otra situación. De la población económicamente activa, el 56 % trabaja en el sector rural; el 53% son asalariados y el 32% trabajadores por cuenta propia.

Cuenta con presencia y participación de todos los grupos étnicos presentes en el país los cuales están asentados en territorios claramente identificados principalmente territorios colectivos, resguardos indígenas y centros poblados.

Superficie: 33.268 km<sup>2</sup>  
Población: 1,935 millones (Senso 2018).



**USAID**  
DEL PUEBLO DE LOS ESTADOS  
UNIDOS DE AMÉRICA



Página  
52

## Etnografía..

La población actual se ha originado de la mezcla de españoles e indígenas, entre estos últimos los Quillacingas y los Patos; posteriormente los españoles trajeron negros africanos como esclavos, muchos de los cuales se convirtieron en cimarrones y se ubicaron en la cuenca del Patía y en el sector costero. En el Departamento se encuentran 38 resguardos; predominan las familias Quillacinga y Awa, con 76.828 indígenas, correspondientes al 10,76% de la población y que ocupan 258.637 hectáreas del territorio departamental.

La constitución política de Colombia de 1991 y mediante la Ley 70 de 1993, han otorgado reconocimiento a las negritudes y sus derechos; estas se encuentran concentradas principalmente en la faja del litoral Pacífico, donde se encuentra el mayor número de comunidades y pobladores.

-  Mestizos & Blancos (70,42%)
-  Negros o Afrocolombianos (18,82%)
-  Amerindios o Indígenas (10,76%)
-  Gitanos o Rom (0,01%)





# Nuestro Departamento

## NARIÑO

### División Administrativa

El Departamento está dividido en 63 municipios entre los que sobresalen Pasto, ciudad capital, Barbacoas, Buesaco, Cumbitara, Chachagüi, El Charco, El Peñol, El Rosario, El Tablón, El Tambo, Francisco Pizarro, Guachucal, Guaitarilla, Imües, Ipiales, La Cruz, La Florida, La Tola, La Unión, Linares, Los Andes, Magüi, Mallama, Mosquera, Nariño, Olalla Herrera, Ospina, Policarpa, Providencia, Puerres, Pupiales, Ricaurte, Roberto Payán, Samaniego, San Lorenzo, San Pedro de Cartago, Sandoná, Santa Bárbara, Santa Cruz Tangua, Tumaco, Túquerres y Yacuanquer.

30 corregimientos, 416 inspecciones de Policía, numerosos caseríos y sitios poblados. Los municipios están agrupados en 20 círculos notariales, con un total de 25 notarías, un círculo principal de registro con sede en Pasto y 7 oficinas seccionales de registro con sede en municipios de Barbacoas, Ipiales, La Cruz, La Unión, Samaniego, Tumaco y Túquerres; Un distrito judicial con 11 cabeceras: Pasto, Barbacoas, Ipiales, La Cruz, La Unión, Samaniego, Túquerres y Tumaco en el Departamento de Nariño y Mocoa, Sibundoy y Puerto Asis en el Departamento del Putumayo.



**USAID**  
DEL PUEBLO DE LOS ESTADOS  
UNIDOS DE AMÉRICA



**OIM**  
ONU MIGRACIÓN



## Nuestro Departamento

NARIÑO

### Economía.



Presenta una economía tradicional, basada en el sector primario. Los cultivos de mayor importancia son la papa (45.769 Ha), trigo (30.015 Ha), café (27.607 Ha), frijol (21.567 Ha), cacao (15.164 Ha), plátano (21.362 Ha), caña panelera (18.011 Ha); en menor proporción se cultiva zanahoria, arveja y haba.

La población ganadera se estima en 338.486 cabezas de vacunos, 160.885 porcinos, 99.285 equinos, 5.334 mulares, 663 asnales, 18.798 caprinos y 29.132 ovinos. La pesca marítima y continental es igualmente importante; en los sectores altos de los ríos y lagunas se pesca principalmente la trucha, y en el área costera se encuentran criaderos de camarón blanco; las principales especies marítimas son: barrilete, chema, pargo rojo, camarón blanco y camarón tití.

El sector industrial en el Departamento tiene registradas 559 industrias y el comercial 6.639 establecimientos; sobresale la pequeña industria, principalmente la manufacturera en cuero y talla en madera.

La agroindustria está representada por la extracción de aceite crudo de palma africana y la industria harinera. Los municipios de mayor actividad comercial son Pasto, La Unión, Tumaco, Túquerres e Ipiales.

La actividad minera presentó en el año de 1995 una producción de 931.405 gramos de oro y 8.805,2 gramos de platino. Son un potencial en el área, los recursos de petróleo gas, roca fosfórica, cobre, molibdeno, plomo, zinc, manganeso, arcillas, arenas, piedra, gravas y gravilla. En la actividad económica es importante tener en cuenta el sector de la construcción que ha cobrado fuerza en los últimos años. Existe una actividad comercial importante en el Departamento debido al intercambio con el vecino país del Ecuador.



**USAID**  
DEL PUEBLO DE LOS ESTADOS  
UNIDOS DE AMÉRICA



Página  
55



Nuestro Departamento

NARIÑO

## Taller.

1. Dibuje el mapa de Nariño y ubique el departamento de Nariño identificado sus límites territoriales.
2. Dibuje el mapa político de Nariño y en él resalte los municipios de Pacífico Nariñense.
3. ¿Qué representa la Bandera de Nariño y cómo se relacionan estos colores con los pueblos asentados en la costa del departamento?
4. ¿Qué parte del escudo del departamento hace relación al Pacífico Nariñense?
5. ¿Cómo se denominan a los territorios ocupados por comunidades negras?
6. ¿Cómo se denominan a los territorios ocupados por comunidades indígenas?
7. Describa 3 actividades económicas del Departamento.



**USAID**  
FROM THE AMERICAN PEOPLE



Página  
56

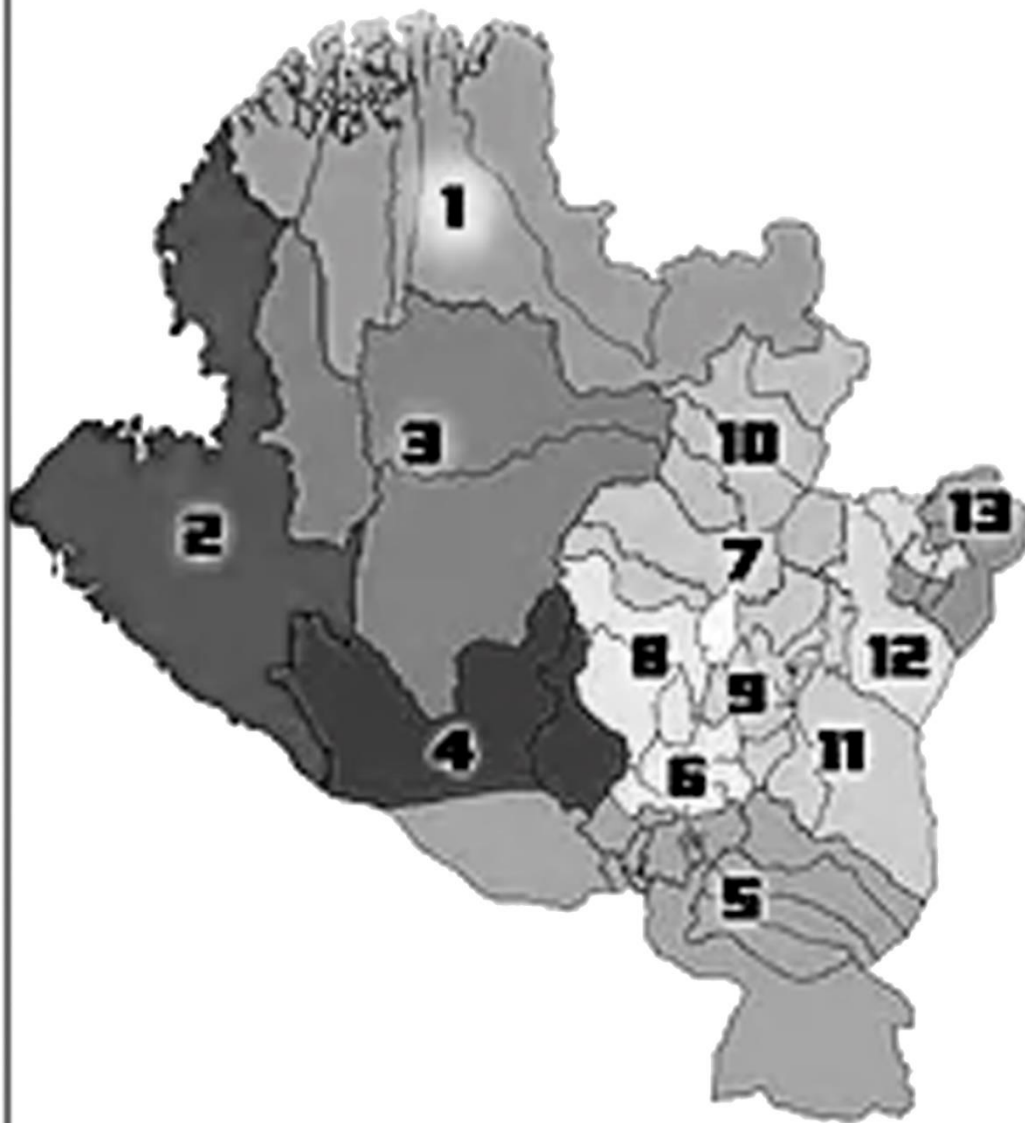


Nuestro Departamento

NARIÑO

## Sub-Regiones.

La interrelación ambiental y cultural ha configurado a Nariño como un Departamento de costa, sierra y pie de monte costero, integrado por 13 subregiones, claramente identificables:



- 1** SANQUIANGA
- 2** PACIFICO SUR
- 3** TELEMBI
- 4** PIE MONTE COSTERO
- 5** EXPROVINCIA OBANDO
- 6** SABANA
- 7** GUAMBUYACO
- 8** ABADES
- 9** OCCIDENTE
- 10** CORDILLERA
- 11** CENTRO
- 12** JUANAMBU
- 13** RIO MAYO



**USAID**  
DEL PUEBLO DE LOS ESTADOS  
UNIDOS DE AMÉRICA



**OIM**  
ONU MIGRACIÓN

Página  
57



## Nuestro Departamento

### NARIÑO

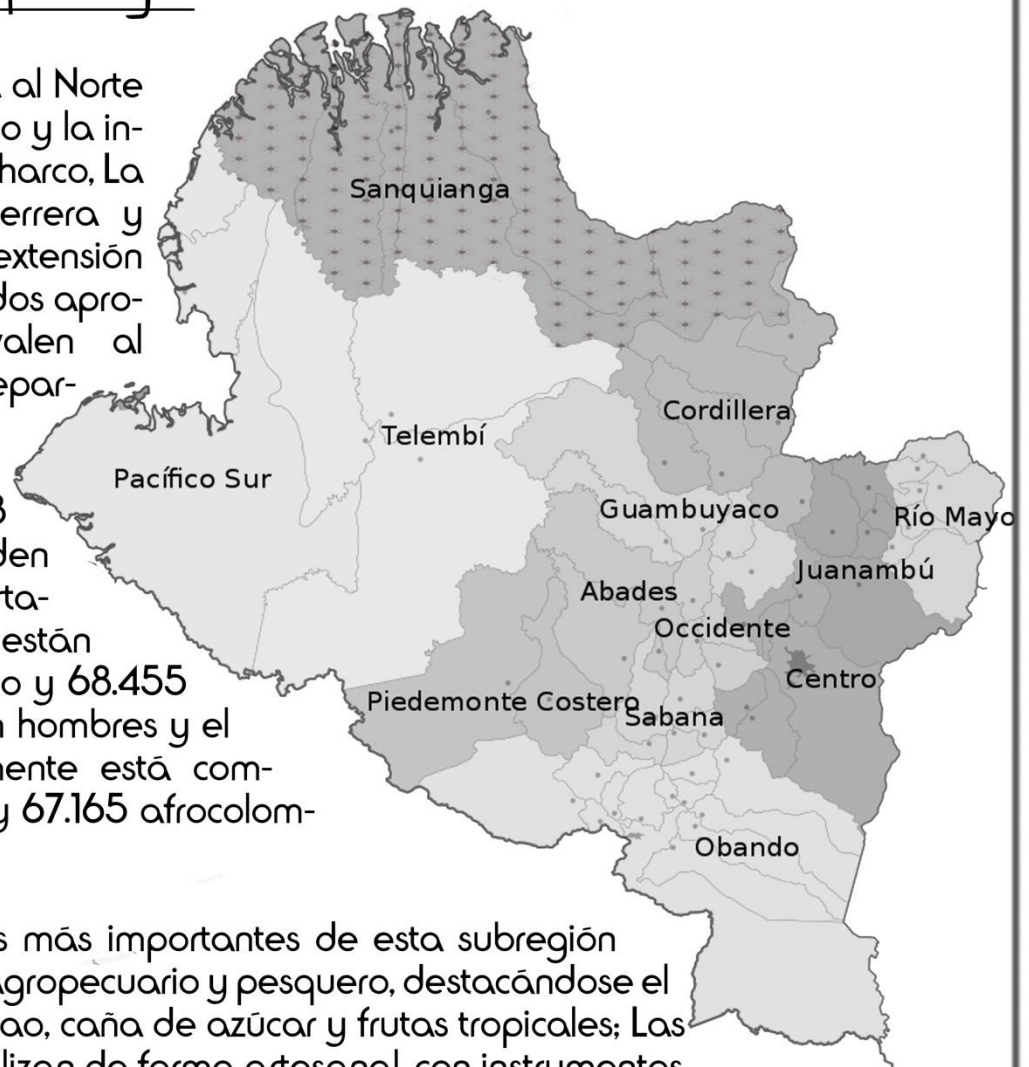
### Sub-Region Sanquianga.

Esta subregión está ubicada al Norte de la parte costera de Nariño y la integran los municipios de: El Charco, La Tola, Mosquera, Olaya Herrera y Santa Bárbara. Posee una extensión de 5.844 kilómetros cuadrados aproximadamente, que equivalen al 16.81% del área total del Departamento.

Su población es de 101.713 habitantes, que corresponden al 6.13% del total del Departamento; de los cuales 33.258 están ubicados en el sector urbano y 68.455 en el sector rural. El 52% son hombres y el 48% mujeres. Etnográficamente está compuesto por 1.778 indígenas y 67.165 afrocolombianos.

Las actividades económicas más importantes de esta subregión están basadas en el sector agropecuario y pesquero, destacándose el cultivo de plátano, coco, cacao, caña de azúcar y frutas tropicales; Las actividades de pesca se realizan de forma artesanal, con instrumentos y aparejos bastantes precarios en la zona marina y zona de manglares.

También cabe resaltar la minería, la explotación de ganado bovino y especies menores.







Nuestro Departamento

NARIÑO

## Sub-Region Pacífico Sur

Esta subregión está ubicada al Sur de la costa pacífica de Nariño y la integran los municipios de: Tumaco y Francisco Pizarro. Posee una extensión de 4.734 kilómetros cuadrados aproximadamente, que equivalen al 13.61% del área total del Departamento. Su población es de 196.316 habitantes que corresponden al 11.83% del total del Departamento; de los cuales 106.747 están ubicados en el sector urbano y 89.572 en el sector rural.

El 50% son hombres y el 50% mujeres. Etnográficamente está compuesto por 7.461 indígenas y 139.496 afrocolombianos. Las actividades económicas más importantes de esta subregión están basadas en el sector agropecuario y pesquero, destacándose el cultivo de plátano, palma africana, coco, cacao, banano, arroz, maíz y frutas tropicales. En el municipio de Tumaco se destaca la cría de camarones, los enlatados y la extracción de palma africana. También cabe resaltar la minería, la explotación de ganado bovino y especies menores



**USAID**  
DEL PUEBLO DE LOS ESTADOS  
UNIDOS DE AMÉRICA



Página  
59



## Nuestro Departamento

NARIÑO

### Sub-Region Telembí

#### SUB-REGIÓN telembí

Esta subregión está ubicada en la llanura del pacífico Nariñense y la integran los municipios de: Barbacoas, Roberto Payan y Magüi Payan.

Posee una extensión de 6.206 kilómetros cuadrados aproximadamente, que equivalen al 17.85% del área total del Departamento. Su población es de 74.581 habitantes que corresponden al 4.49% del total del Departamento; de los cuales 19.497 están ubicados en el sector urbano y 55.084 en el sector rural.

El 52% son hombres y el 48% mujeres. Etnográficamente está compuesto por 5.200 indígenas y 48.156 afrocolombianos.

Las actividades económicas más importantes de esta subregión están basadas en la minería y en el sector agropecuario, destacándose el cultivo de arroz, cacao, plátano y frutales. También cabe resaltar la explotación de ganado bovino y especies menores



**USAID**  
DEL PUEBLO DE LOS ESTADOS  
UNIDOS DE AMÉRICA

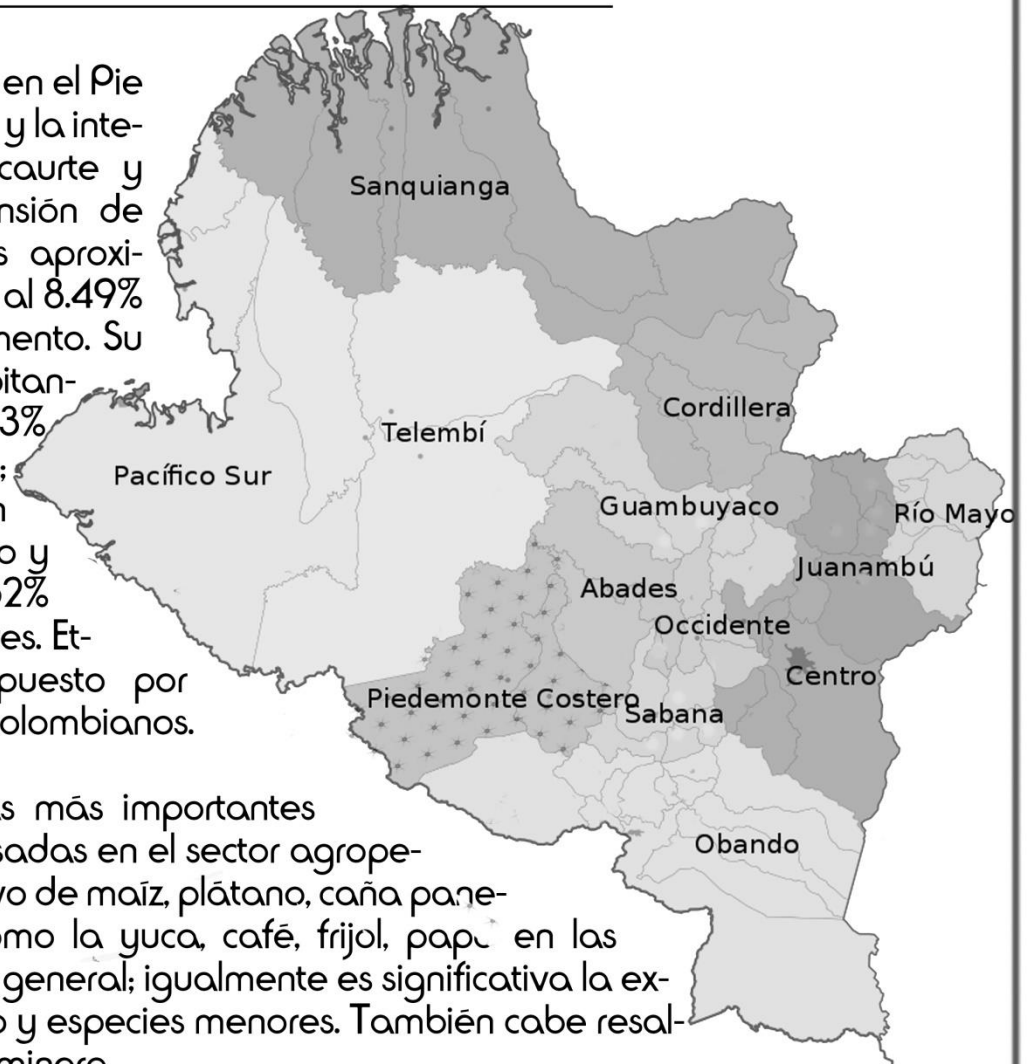


**OIM**  
ONU MIGRACIÓN

Página  
60

### Sub-Region de Pie de Monte Costero

Esta subregión está ubicada en el Pie de Monte Costero de Nariño y la integran los municipios de: Ricaurte y Mallama. Posee una extensión de 2953 kilómetros cuadrados aproximadamente, que equivalen al 8.49% del área total del Departamento. Su población es de 25.428 habitantes que corresponden al 1.53% del total del Departamento; de los cuales 3.624 están ubicados en el sector urbano y 21.804 en el sector rural. El 52% son hombres y el 48% mujeres. Etnográficamente está compuesto por 17.668 indígenas y 171 afro colombianos.



Las actividades económicas más importantes de esta subregión están basadas en el sector agropecuario destacándose el cultivo de maíz, plátano, caña panelera y otros secundarios como la yuca, café, frijol, papa en las partes más altas y frutas en general; igualmente es significativa la explotación de ganado bovino y especies menores. También cabe resaltar la actividad artesanal y minera.



Nuestro Departamento

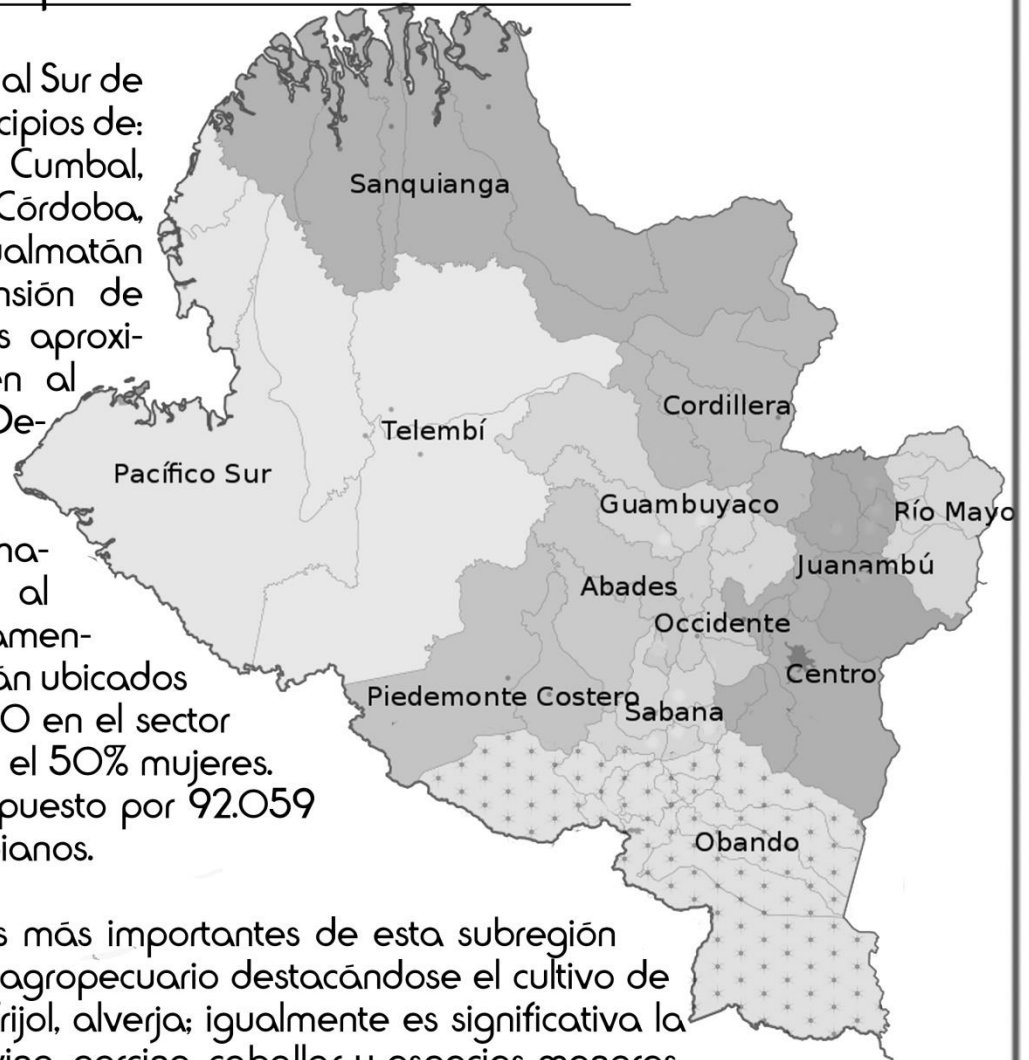
NARIÑO

## Sub-Region de Exprovincia de Obando.

Esta subregión está ubicada al Sur de Nariño y la integran los municipios de: Ipiales, Aldana, Guachucal, Cumbal, Cuaspud, Pupiales, Puerres, Córdoba, Potosí, El Contadero, Iles, Gualmatán y Funes. Posee una extensión de 4.894 kilómetros cuadrados aproximadamente, que equivalen al 14.07% del área total del Departamento.

Su población es de 273.776 habitantes que corresponden al 16.49% del total del Departamento; de los cuales 124.646 están ubicados en el sector urbano y 149.130 en el sector rural. El 50% son hombres y el 50% mujeres. Etnográficamente está compuesto por 92.059 indígenas y 268 afrocolombianos.

Las actividades económicas más importantes de esta subregión están basadas en el sector agropecuario destacándose el cultivo de papa, maíz, trigo, cebada, frijol, alverja; igualmente es significativa la explotación de ganado bovino, porcino, caballo y especies menores. También cabe resaltar la actividad comercial y artesanal.



**USAID**  
DEL PUEBLO DE LOS ESTADOS  
UNIDOS DE AMÉRICA



**OIM**  
ONU MIGRACIÓN

Página  
62



## Nuestro Departamento

NARIÑO

### Sub-Region de la Sabana.

Esta subregión está ubicada al Sur de Nariño y la integran los municipios de: Tūquerres, Imués, Guaitarilla, Ospina y Sapuyes. Posee una extensión de 643 kilómetros cuadrados aproximadamente, que equivalen al 1.85% del área total del Departamento.

Su población es de 75.692 habitantes que corresponden al 4.56% del total del Departamento; de los cuales 25.712 están ubicados en el sector urbano y 49.980 en el sector rural. El 50% son hombres y el 50% mujeres. Etnográficamente está compuesto por 15.358 indígenas y 3.404 afrocolombianos.

Las actividades económicas más importantes de esta subregión están basadas en el sector agropecuario destacándose el cultivo de la papa, trigo, cebada, maíz, arveja, hortalizas y pastos mejorados; igualmente es significativa la explotación de ganado bovino, porcino, caballar y especies menores. También cabe resaltar la actividad comercial y artesanal.





# Nuestro Departamento

## NARIÑO

### Sub-Region de Guambuyaco

Esta Subregión la integran los municipios de: Los Andes Sotomayor, La Llanada, El Tambo,

El Peñol. Posee una extensión de 1.764 kilómetros cuadrados aproximadamente, que equivalen al 5.07% del área total del Departamento.

Su población es de 43.859 habitantes que corresponden al 2.64% del total del Departamento; de los cuales 15.038 están ubicados en el sector urbano y 28.821 en el sector rural.

El 51% son hombres y el 49% mujeres. Etnográficamente está compuesto por 132 indígenas y 160 afro colombianos. Las actividades económicas más importantes de esta subregión están basadas en el sector agropecuario destacándose el cultivo del café, plátano, maíz, yuca, fique, caña panelera y frutales; igualmente es significativa la explotación de ganado bovino, porcino y especies menores. También es de resaltar la actividad minera.



**USAID**  
DEL PUEBLO DE LOS ESTADOS  
UNIDOS DE AMÉRICA



**OIM**  
ONU MIGRACIÓN



Nuestro Departamento

NARIÑO

## Sub-Region de los Abades.

Esta subregión está ubicada al Sur Occidente del Departamento de Nariño y la integran los municipios de: Samaniego, Santacruz y Providencia. Posee una extensión de 1.362 kilómetros cuadrados aproximadamente, que equivalen al 3.92% del área total del Departamento.

Su población es de 87.436 habitantes que corresponden al 5.27% del total del Departamento; de los cuales 29.411 están ubicados en el sector urbano y 58.025 en el sector rural. El 51% son hombres y el 49% mujeres. Etnográficamente está compuesto por 10.119 indígenas y 2.313 afrocolombianos.

Las actividades económicas más importantes de esta Subregión están basadas en el sector agropecuario destacándose el cultivo de caña de azúcar, café, maíz, frijol, cebolla cabezona, plátano, cítricos y frutales en general, igualmente es significativa la explotación de ganado bovino y especies menores. También cabe resaltar la actividad minera y artesanal.





## Nuestro Departamento

### NARIÑO

### Sub-Region de Occidente.

Esta Subregión está ubicada al Occidente de Nariño y la integran los municipios de: Sandoná, Linares, Consacá y Ancuya. Posee una extensión de 452 kilómetros cuadrados aproximadamente, que equivalen al 1.30% del área total del Departamento.

Su población es de 53.837 habitantes que corresponden al 3.24% del total del Departamento; de los cuales 17.298 están ubicados en el sector urbano y 36.539 en el sector rural. El 52% son hombres y el 48% mujeres.

Las actividades económicas más importantes de esta subregión están basadas en el sector agropecuario destacándose el cultivo del café, plátano, maíz, yuca, fique, caña de azúcar y frutales; igualmente es significativa la explotación de ganado bovino, porcino y especies menores. También cabe resaltar la actividad artesanal y comercial.



**USAID**  
DEL PUEBLO DE LOS ESTADOS  
UNIDOS DE AMÉRICA



**OIM**  
ONU MIGRACIÓN

Página  
66





Nuestro Departamento

NARIÑO

## Sub-Region de la Cordillera.

Esta subregión está ubicada al Noroccidente de Nariño y la integran los municipios de: Taminango, Policarpa, Cumbitara, El Rosario y Leiva. Posee una extensión de 1.959 kilómetros cuadrados aproximadamente, que equivalen al 5.63% del área total del Departamento.

Su población es de 72.025 habitantes que corresponden al 4.34% del total del Departamento; de los cuales 16.046 están ubicados en el sector urbano y 55.979 en el sector rural. El 52% son hombres y el 48. % mujeres. Etnográficamente está compuesto por 66 indígenas y 1.236 afro colombianos.

Las actividades económicas más importantes de esta subregión están basadas en el sector agropecuario destacándose el cultivo de caña de azúcar, café, plátano, maíz, maní y frutales; igualmente es significativa la explotación de ganado bovino, porcino y especies menores. También cabe resaltar la actividad minera.



**USAID**  
DEL PUEBLO DE LOS ESTADOS  
UNIDOS DE AMÉRICA



**OIM**  
ONU MIGRACIÓN

Página  
67



Nuestro Departamento

NARIÑO

## Sub-Region Centro.

Esta subregión está ubicada en el centro del Departamento de Nariño y la integran los municipios de: Pasto, Nariño, La Florida, Yacuanquer, Tangua y Chachagüí. Posee una extensión de 1.878 kilómetros cuadrados aproximadamente, que equivalen al 5.40% del área total del Departamento.

Su población es de 466.331 habitantes que corresponden al 28.09% del total del Departamento; de los cuales 360.966 están ubicados en el sector urbano y 105.365 en el sector rural. El 48.0% son hombres y el 52.0% mujeres. Etnográficamente está compuesto por 2.924 indígenas y 6.300 afrocolombianos.

Las actividades económicas más importantes de esta subregión están basadas en el sector agropecuario destacándose los cultivos de papa, maíz, frijol, hortalizas; igualmente es significativa la explotación de ganado bovino, porcino, equino y especies menores. También cabe resaltar la actividad comercial y artesanal.



**USAID**  
DEL PUEBLO DE LOS ESTADOS  
UNIDOS DE AMÉRICA



Página  
68



Nuestro Departamento

NARIÑO

## Sub-Region de Juanambu

Esta subregión está ubicada al Norte del Departamento de Nariño y la integran los municipios de: La Unión, San Pedro de Cartago, San Lorenzo, Arboleda y Buesaco. Posee una extensión de 1.219 kilómetros cuadrados aproximadamente, que equivalen al 3.51% del área total del Departamento.

Su población es de 84.828 habitantes que corresponden al 5.11% del total del Departamento; de los cuales 20.285 están ubicados en el sector urbano y 64.543 en el sector rural.

El 52% son hombres y el 48% mujeres. Etnográficamente está compuesto por 44 indígenas y 510 afro colombianos. Las actividades económicas más importantes de esta subregión están basadas en el sector agropecuario destacándose el cultivo del café, plátano, maíz, yuca, fique, caña de azúcar y frutales; igualmente es significativa la explotación de ganado bovino y especies menores. También cabe resaltar la actividad artesanal.



**USAID**  
DEL PUEBLO DE LOS ESTADOS  
UNIDOS DE AMÉRICA



Página  
69



## Nuestro Departamento

NARIÑO

### Sub-Region de Rio Mayo.

Esta subregión está ubicada al Norte del Departamento de Nariño y la integran los municipios de: El Tablón de Gómez, Albán, San Bernardo, Belén, Colon-Génova, La Cruz y San Pablo.

Posee una extensión de 864 kilómetros cuadrados aproximadamente, que equivalen al 2.48% del área total del Departamento. Su población es de 104.262 habitantes que corresponden al 6.28% del total del Departamento; de los cuales 26.921 están ubicados en el sector urbano y 77.341 en el sector rural. El 52% son hombres y el 48% mujeres. Etnográficamente está compuesto por 2376 indígenas y 1084 afrocolombianos.

Las actividades económicas más importantes de esta Subregión están basadas en el sector agropecuario destacándose el cultivo del café, plátano, maíz, yuca, fique, caña de azúcar y frutales; igualmente es significativa la explotación de ganado bovino, porcino y especies menores. También cabe resaltar la actividad artesanal e industrial principalmente en el municipio de Belén



**USAID**  
DEL PUEBLO DE LOS ESTADOS  
UNIDOS DE AMÉRICA



Página  
70



Acervo

Nuestro Departamento

NARIÑO

Sub-Regiones de Nariño.



**USAID**  
DEL PUEBLO DE LOS ESTADOS  
UNIDOS DE AMÉRICA

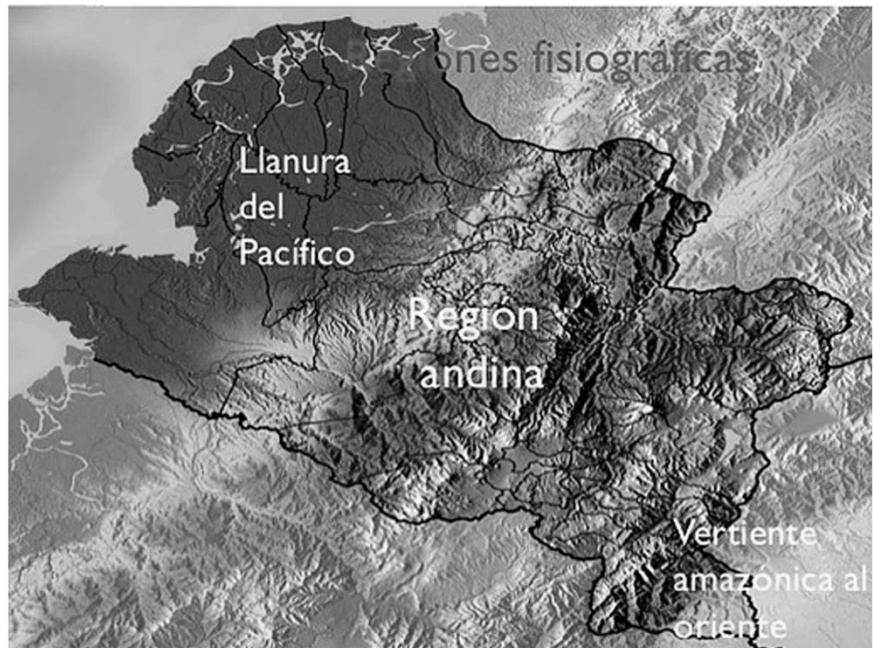


**OIM**  
ONU MIGRACIÓN

## Regiones Fisiográficas

Se distinguen 3 unidades fisiográficas: La llanura de Pacífico, la Región Andina y la Vertiente Amazónica.

La llanura de Pacífico se caracteriza por altas temperaturas, abundantes lluvias y exuberante vegetación; se subdividen en el andén aluvial o zona de mangle y la llanura del bosque húmedo, que se extiende hasta las estribaciones de la cordillera occidental.



La región Andina es el rasgo más sobresaliente del Departamento al penetrar la cordillera de los Andes forma un nudo de los Pastos, de donde se desprenden dos ramales: la cordillera occidental la cual presenta los volcanes Chiles (4718 metros), Cumbal (4.764 metros), Azufral (4.070 metros), y una profunda depresión denominada Hoz de Minamá; y la cordillera centro oriental que presenta el altiplano de Tuquerres, Ipiales, el Valle de Atriz y los Volcanes Galeras (4.276 metros) y Doña Juana (4.250 metros).



Nuestro Departamento

NARIÑO

## Hidrografía.

La hidrografía del Departamento está constituida por dos vertientes:

<b>Vertiente</b>	<b>Zona Hidrográfica</b>	<b>Cuenca</b>	<b>Subcuenca</b>
<b>Del Pacífico</b>	<b>Pacífica</b>	<b>Río Mira</b>	<b>San Juanambu</b>
			<b>Guiza</b>
		<b>Río Patía</b>	<b>Mayo</b>
			<b>Juanambu</b>
			<b>Güaitara</b>
			<b>Magüi</b>
			<b>Patía Bajo</b>
		<b>San Juan de Micay</b>	<b>Tapaje</b>
<b>Iscuande</b>			
<b>Del Atlántico</b>	<b>Amazónica</b>	<b>Putumayo</b>	<b>San Miguel</b>
			<b>Guamuéz</b>



**USAID**  
DEL PUEBLO DE LOS ESTADOS  
UNIDOS DE AMÉRICA



**OIM**  
ONU MIGRACIÓN

Página.  
73



Nuestro Departamento

NARIÑO

## Hidrografía.

La hidrografía del Departamento está constituida por dos vertientes:

<b>Vertiente</b>	<b>Zona Hidrográfica</b>	<b>Cuenca</b>	<b>Subcuenca</b>
<b>Del Pacífico</b>	<b>Pacífica</b>	<b>Río Mira</b>	<b>San Juanambu</b>
			<b>Guiza</b>
		<b>Río Patía</b>	<b>Mayo</b>
			<b>Juanambu</b>
			<b>Güaitara</b>
			<b>Magüi</b>
			<b>Patía Bajo</b>
		<b>San Juan de Micay</b>	<b>Tapaje</b>
<b>Iscuande</b>			
<b>Amazónica</b>	<b>Amazónica</b>	<b>Putumayo</b>	<b>San Miguel</b>
			<b>Guamuéz</b>

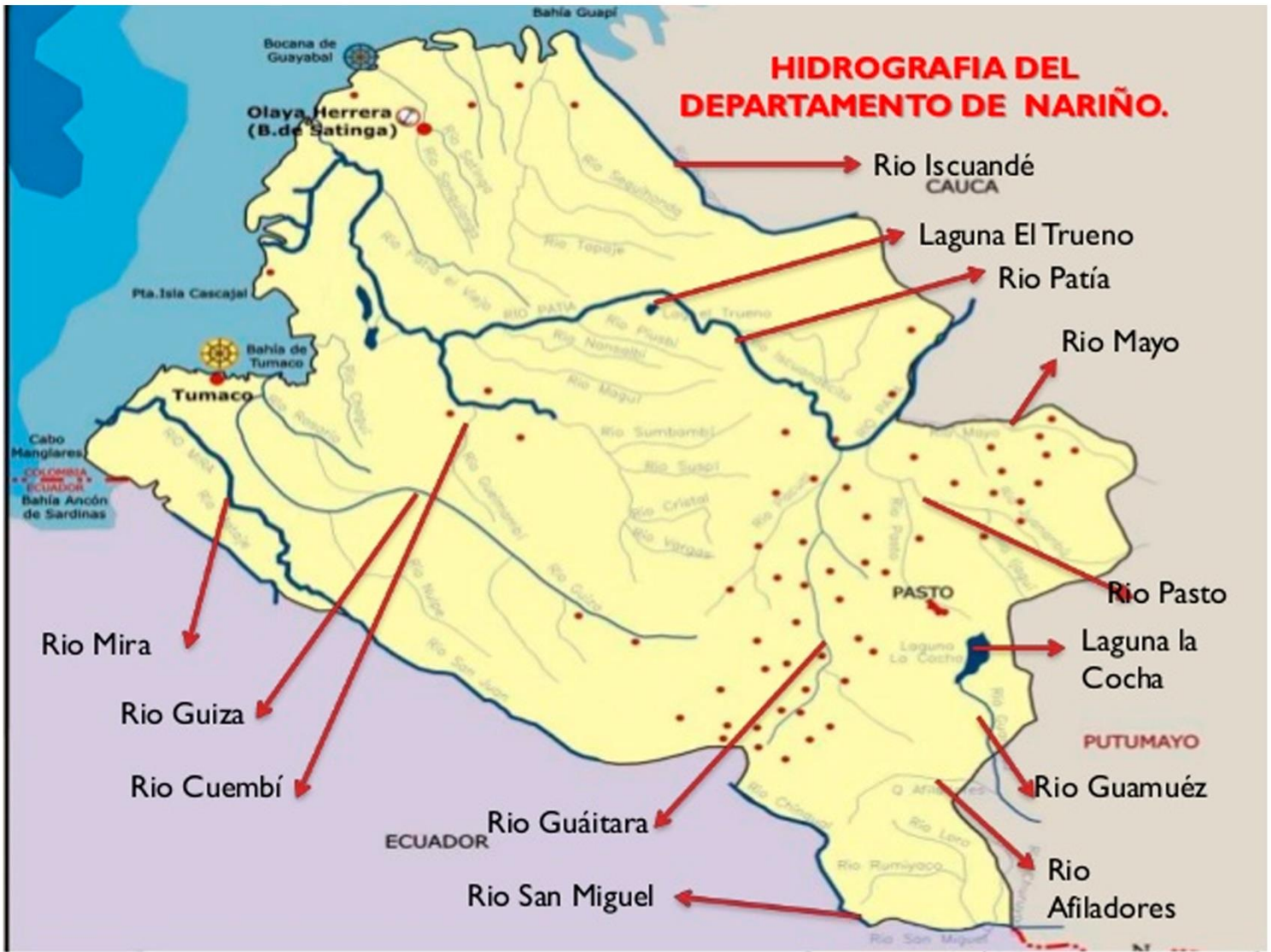




Nuestro Departamento

NARIÑO

Hidrografía.



**USAID**  
DEL PUEBLO DE LOS ESTADOS  
UNIDOS DE AMÉRICA





Nuestro Departamento

NARIÑO

## Hidrografía.

1. Dibuje un mapa político del departamento y en el señale los municipios de cada subregion.
2. Cuales son las actividades económicas del pie de monte costero.
3. Según un análisis visual, organice las 13 subregiones de las mas grandes a la mas pequeña en cuanto a extensión territorial se refiere.
4. Cuales son las ciudades Capitales del Departamento de Nariño.
5. A que Subregion pertenece el distrito de Tumaco.
6. Cuales son los Municipios que pertenecen a la sub región de Telembi.
7. Cuales son los principales ríos del Pacífico Nariñense (Dibujelos en un Mapa)



Acervo



**USAID**  
DEL PUEBLO DE LOS ESTADOS  
UNIDOS DE AMÉRICA



**OIM**  
ONU MIGRACIÓN



# Acervo

Oscar Nogales Gallo.

Acervo es un producto del Proyecto Plataforma Intercolegiado de Promoción en Cultura Propuesto por la Fundación Cueros y Chonta y acompañado por el Programa Inclusión para la Paz de la Agencia de los Estados Unidos para el Desarrollo Internacional, USAID, y la Organización Internacional para las Migraciones, OIM.

Prohibida su venta y distribución sin autorización.  
Todos los derechos reservados.  
San Andrés de Tumaco 2019.



**USAID**

DEL PUEBLO DE LOS ESTADOS  
UNIDOS DE AMÉRICA



**OIM**

ONU MIGRACIÓN